









Os trechos serão executados sempre em meia pista, começando pela pista de concreto e terminando com o pavimento em asfalto. Haverá bloqueio da via iniciando na Rua Tenente Lira e a Rua Juvenal Silveira da Silva. Será permitido somente o acesso local. O desvio será monodirecional utilizando o corredor de concreto do parque linear. Os itinerários dos transportes coletivos permanecerão os mesmos, na medida do possível, as paradas de ônibus deverão ser adaptadas de acordo com o andamento da obra.

As lixeiras deverão ser deslocadas para as vias laterais.

CONVENÇÕES			
	FLUXO PISTA BR-471-CENTRO		BALIZADORES PISCANTE
	FLUXO PISTA CENTRO- BR-471		BALIZADORES REFLETIVO
	TRECHO EM OBRAS		CAVALETE VAZADO PAREDE DUPLA
	CERCA DE ISOLAMENTO		

R00	Versão inicial		FEV/15	Eng°. Fernando
REVISÃO	OBSERVAÇÕES		DATA	VISTO
	<div style="border: 3px double black; padding: 10px; text-align: center;"> PREFEITURA MUNICIPAL DE PELOTAS UNIDADE DE GERENCIAMENTO DE PROJETOS - UGP </div>			<small>“Este documento representa o compromisso assumido pelo Poder Público Municipal de Pelotas em cumprir as obrigações assumidas”</small>

Eduardo Leite - Prefeito Municipal | Jair Seidel - Secretário Executivo da UG

PROJETO: <i>INCCORP CONSULTORIA E ASSESSORIA LTDA.</i>	ARQUIVO: MUDC-06-PESOR00.dwg
RESPONSÁVEL TÉCNICO: <i>ENGº JOSÉ CARLOS TEIXEIRA TEDESCO CREA: 005546/RS</i>	DATA: FEV/2015
PROJETO DE SINALIZAÇÃO DE OBRAS	ESCALA: 1:2000
TRECHO: ZONA URBANA DO MUNICÍPIO DE PELOTAS/RS	REVISÃO: R00
AVENIDA DUQUE DE CAXIAS	PRANCHA: 06/20
TRECHO 6	